



# КИЇВМІСТОБУДУВАННЯ

ВИКОНАВЧИЙ ОРГАН КИЇВСЬКОЇ МІСЬКОЇ РАДИ (КИЇВСЬКА МІСЬКА ДЕРЖАВНА АДМІНІСТРАЦІЯ)  
ДЕПАРТАМЕНТ МІСТОБУДУВАННЯ ТА АРХІТЕКТУРИ  
01001, м. Київ-1, вул. Хрещатик, 32, тел.: (044) 278 19 85, e-mail: info@kga.gov.ua http://www.kga.gov.ua

№ \_\_\_\_\_

## ДОВІДКА (ВИТЯГ) З МІСТОБУДІВНОГО КАДАСТРУ ФРАГМЕНТ ФУНКЦІОНАЛЬНИХ ЗОН ТЕРИТОРІЙ, ВИЗНАЧЕНИХ МІСТОБУДІВНОЮ ДОКУМЕНТАЦІЄЮ

М 1:2,000



### Умовні позначення

- Червоні лінії
- Умовні позначення вулиць і доріг за основним кресленням чинного Генерального плану міста Києва

### Функціональні зони територій за чинною містобудівною документацією

- Території житлової забудови багатоповерхової (існуючі)
- Території громадських будівель та споруд (існуючі)
- Території зелених насаджень загального користування (існуючі)








ФРАГМЕНТ ПЛАНУВАЛЬНИХ ОБМЕЖЕНЬ  
(еколого-містобудівний прогноз)

М 1:2,000



Межі історико-культурних заповідників і зон охорони пам'яток історії та культури встановлені розпорядженням КМДА від 17.05.2002 № 979, зона охоронюваного ландшафту - розпорядженням КМДА від 25.12.2007 № 1714, історичний ареал - історико-архітектурним опорним планом в складі чинного Генерального плану міста Києва

Умовні позначення

-  Затоплюваність території 1% повинню
-  Підтоплення території
-  Територія, де нова капітальна забудова не допускається
-  Зона охоронюваного ландшафту
-  Об'єкти ландшафтні

Замовник: ОСН "КМ "Русанівка"

Адреса: Русанівська набережна, 7

Замовлення № 00282638 11/3/2021



Виконавець: Зарицька О.М.

Начальник служби МК: Лахматов С.Ю.

381691